

































	Смешанный лес (в числит. - вы- сота деревьев, в знам. - толщина справа - расстоя- ние между дерев.)		Пески ровные		Памятники
	Кустарники		Подписи высот и горизонталей Перевалы		Дом пихника
	Вырубленный лес		Овраги		Живые изгороди
	Горелый лес		Ледник и торена		Двухпутные железные дороги
	Редкий лес		Курганы, бугры		Шоссе
	Буреломы		Колодцы		Грунтовые (проселочные) дороги
	Отдельные рощи или не- большие лески, имеющие значе- ние ориентиров		Ключи, родники		Полевые и лесные дороги
	Фруктовые сады		Пещеры		Зимние дороги
	Луга		Скала, останец		Мосты
	Болота непроходимое с камышом		Сооружения башенного типа		Паром
	Болото проходимое		Триго- нетрические знаки		Броды (в числителе - глубина брода в м, в знамена- теле - характер грунта)
	Ямы		Церковь		

Рис. 43. Условные топографические знаки (наиболее распространенные)

