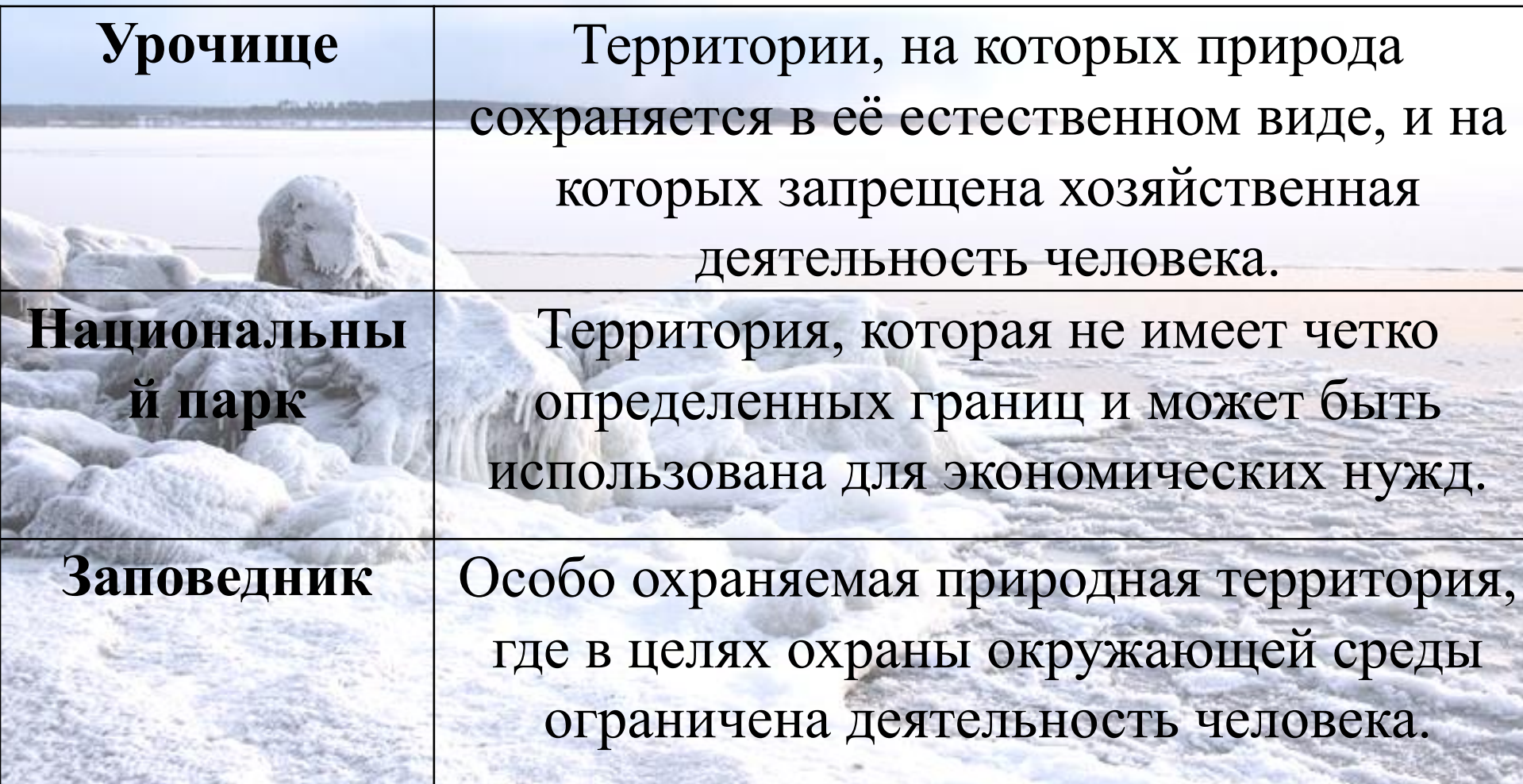


Игра-викторина «Путешествуем по Архангельской области»



Подготовили:
Попова Светлана Сергеевна,
Фофанова Елена Николаевна,
воспитатели
ГБОУ АО «Северодвинская СКОШИ»

Соотнесите понятия и определения



Урочище	Территории, на которых природа сохраняется в её естественном виде, и на которых запрещена хозяйственная деятельность человека.
Национальный парк	Территория, которая не имеет четко определенных границ и может быть использована для экономических нужд.
Заповедник	Особо охраняемая природная территория, где в целях охраны окружающей среды ограничена деятельность человека.

Урочище

Территории, на которых природа сохраняется в её естественном виде, и на которых запрещена хозяйственная деятельность человека.

Национальный парк

Территория, которая не имеет четко определенных границ и может быть использована для экономических нужд.

Заповедник

Особо охраняемая природная территория где в целях охраны окружающей среды ограничена деятельность человека.





Прочитайте описание и дайте название парка:

«Дата создания 15 июня 2009 года.

Территория парка 8,8 миллионов гектаров.


Здесь нет постоянных жителей.

Парк расположен на двух полярных
архипелагах:

Новая Земля и Земля Франца-Иосифа».



национальный парк
РУССКАЯ АРКТИКА
RUSSIAN ARCTIC NATIONAL PARK




Выберите дату основания Водлозерского
национального парка:

А. 20 февраля 1990 года.

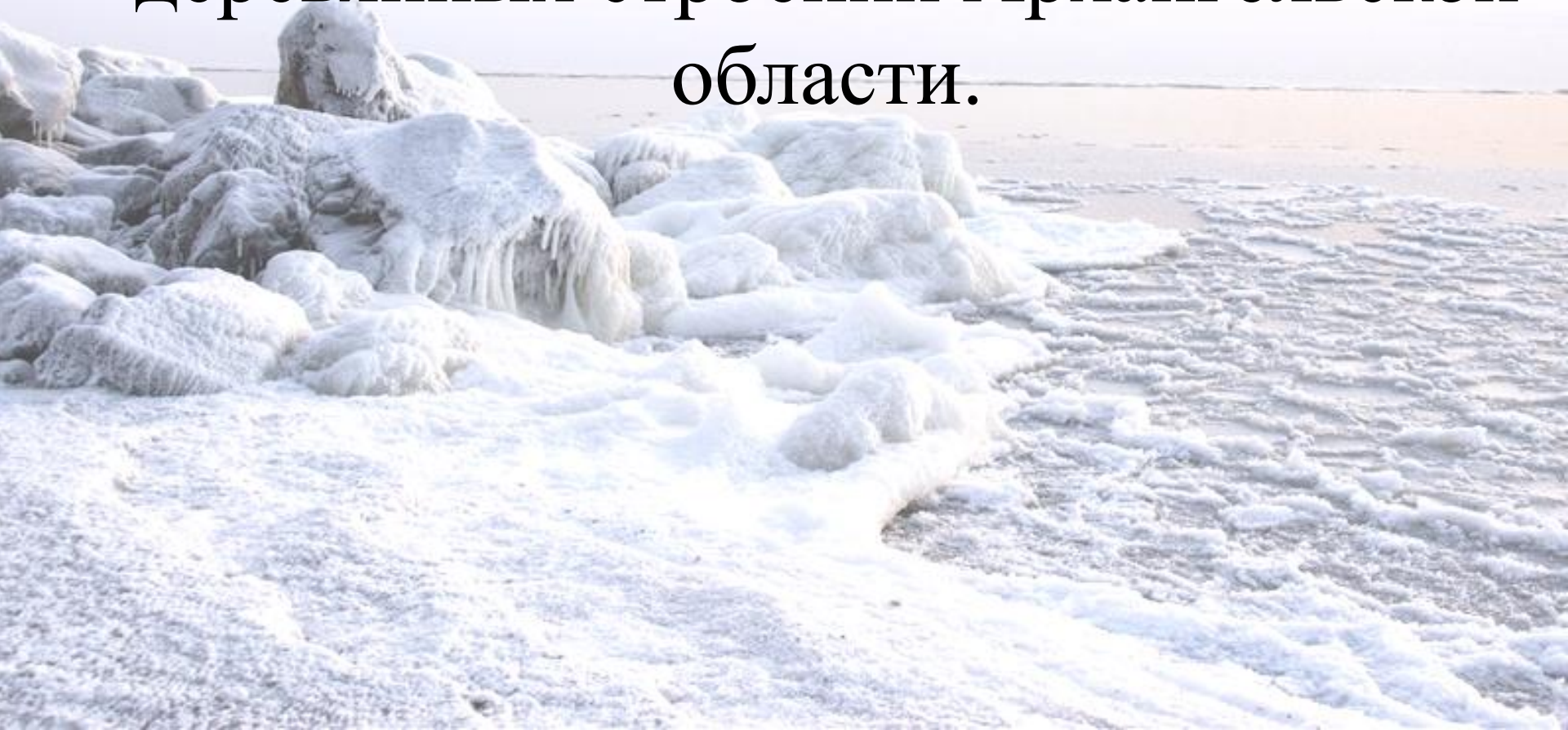
Б. 20 апреля 1991 года.

В. 20 апреля 1981 года.

20 апреля 1991 года



Назовите государственный музей-заповедник русских традиционных деревянных строений Архангельской области.



**«Малые
Корелы» -
уникальный
музей
под
открытым
небом**




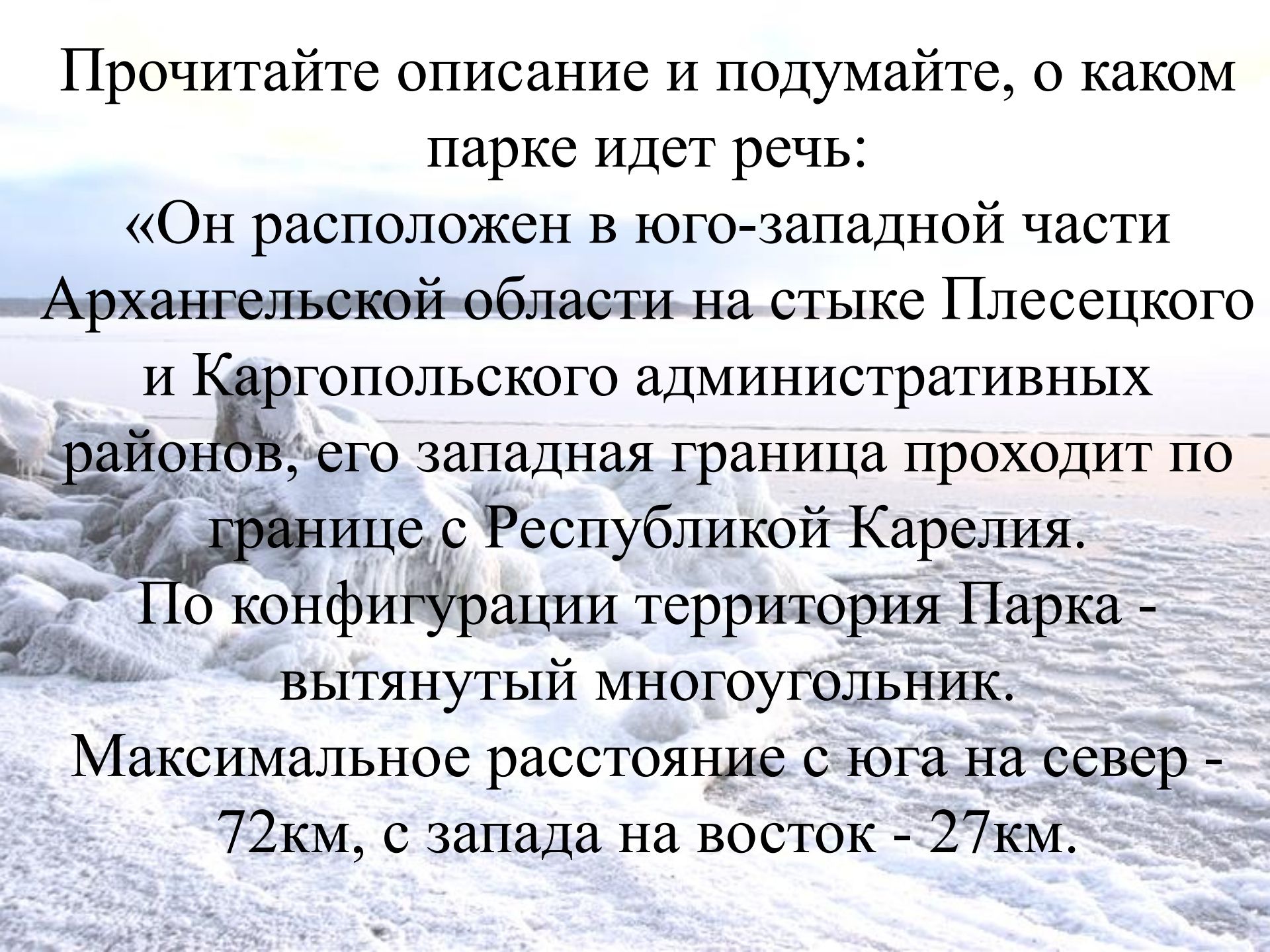
- **Архангельский музей деревянного зодчества и народного искусства «Малые Корелы»** - самый северный российский музей под открытым небом, крупнейшее по количеству и разнообразию памятников собрание, расположенное к тому же на самой обширной территории. День основания – 17 июля 1964 года. Создание музея стало возможным благодаря технологическим особенностям традиционного строительства: для перевозки памятник сначала разбирали, предварительно маркируя каждое бревно, а доставив на место, вновь собирали, как конструктор.

Посмотрите на фото и дайте
название объекта



Часовня с купелью на ручье Талец





Прочитайте описание и подумайте, о каком парке идет речь:

«Он расположен в юго-западной части Архангельской области на стыке Плесецкого и Каргопольского административных районов, его западная граница проходит по границе с Республикой Карелия.

По конфигурации территория Парка - вытянутый многоугольник.

Максимальное расстояние с юга на север - 72км, с запада на восток - 27км.



Назовите особо охраняемую
природную территорию местного
значения, рекреационную зону,
расположенную вдоль берега
Белого моря.





СОСНОВЫЙ БОР
ОСТРОВА ЯГРЫ

ОСОБО ОХРАНЯЕМАЯ ПРИРОДНАЯ ТЕРРИТОРИЯ

О каком архитектурном памятнике идет речь
в легенде:

«В 1705 году, в полдень, во время сенокоса,
присели сенокосцы на куртяевском холме на
обед. Вдруг на березовом пне в сиянии
появился образ человека. В память о явлении
поставили часовню».

А. Никольская часовня.

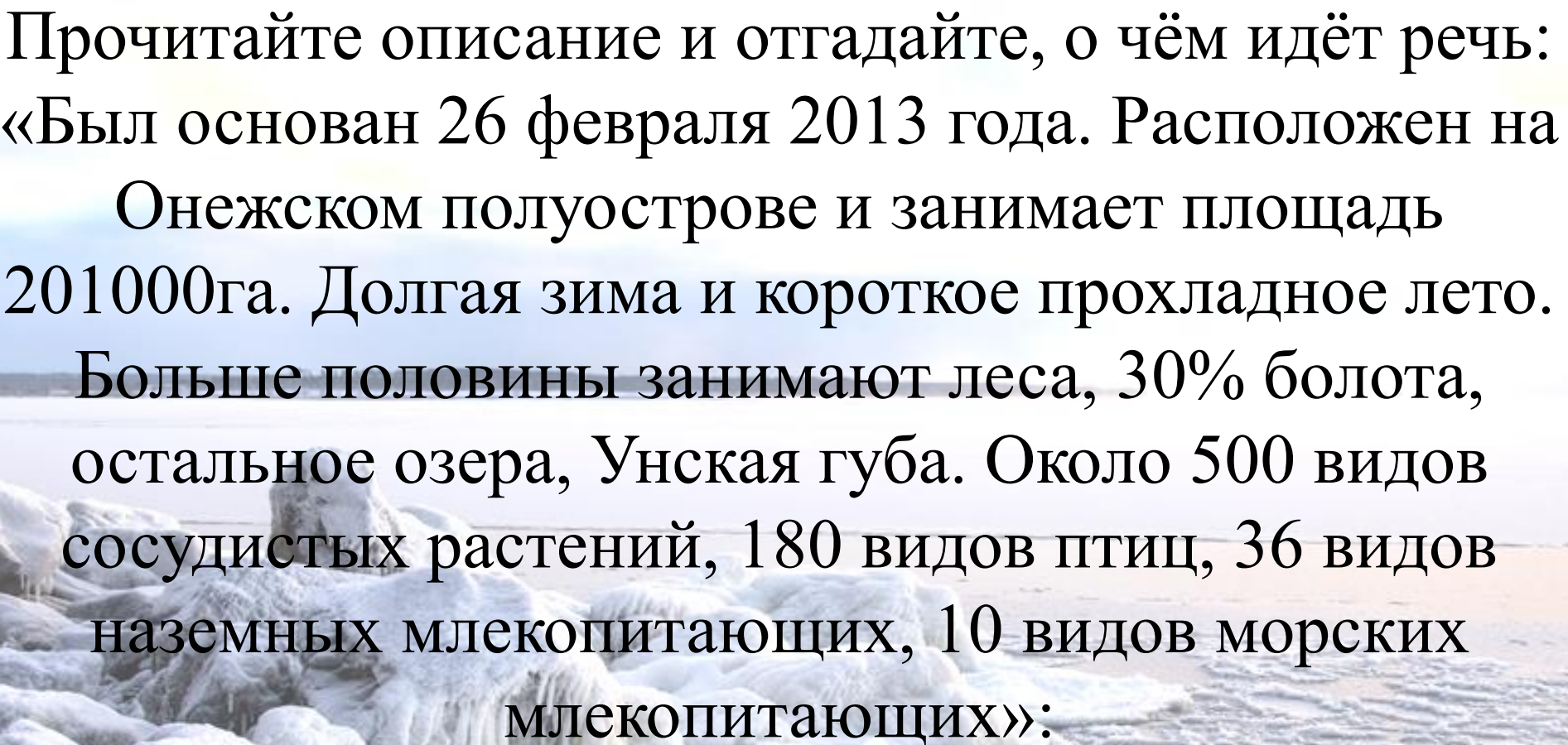
Б. Часовня с купелью на ручье Талец.

В. Церковь и часовня святого Алексия.

Г. Часовня «Крест Успенье».

Церковь и часовня святого Алексия



A background image showing a snowy, rocky landscape. In the foreground, there are large, rounded rocks covered in a thick layer of snow. In the background, a calm body of water stretches across the horizon under a pale sky. The overall scene is serene and wintry.


Прочитайте описание и отгадайте, о чём идёт речь:
«Был основан 26 февраля 2013 года. Расположен на
Онежском полуострове и занимает площадь
201000га. Долгая зима и короткое прохладное лето.
Больше половины занимают леса, 30% болота,
остальное озера, Унская губа. Около 500 видов
сосудистых растений, 180 видов птиц, 36 видов
наземных млекопитающих, 10 видов морских
млекопитающих»:

А. Пинежский заповедник;

Б. Национальный парк «Русская Арктика»;

В. Водлозерский национальный парк;

Г. Национальный парк «Онежское поморье».



МИНПРИРОДЫ
РОССИИ

ОНЕЖСКОЕ ПОМОРЬЕ
НАЦИОНАЛЬНЫЙ
ПАРК

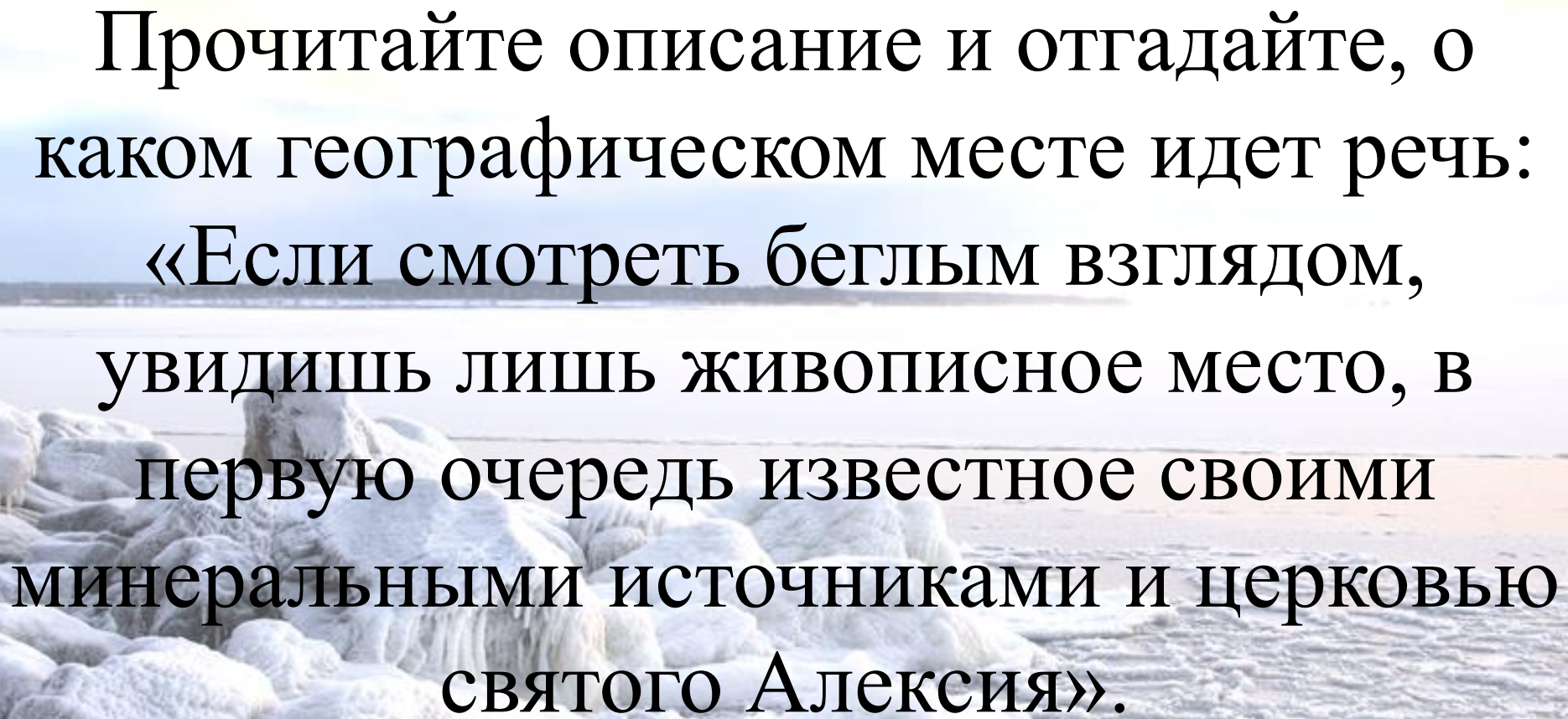
РЕКРЕАЦИОННАЯ
ЗОНА

Эмблема какого парка вам
представлена



Водлозерский национальный парк. Орлан-белохвост.





Прочитайте описание и отгадайте, о каком географическом месте идет речь:
«Если смотреть беглым взглядом, увидишь лишь живописное место, в первую очередь известное своими минеральными источниками и церковью святого Алексия».

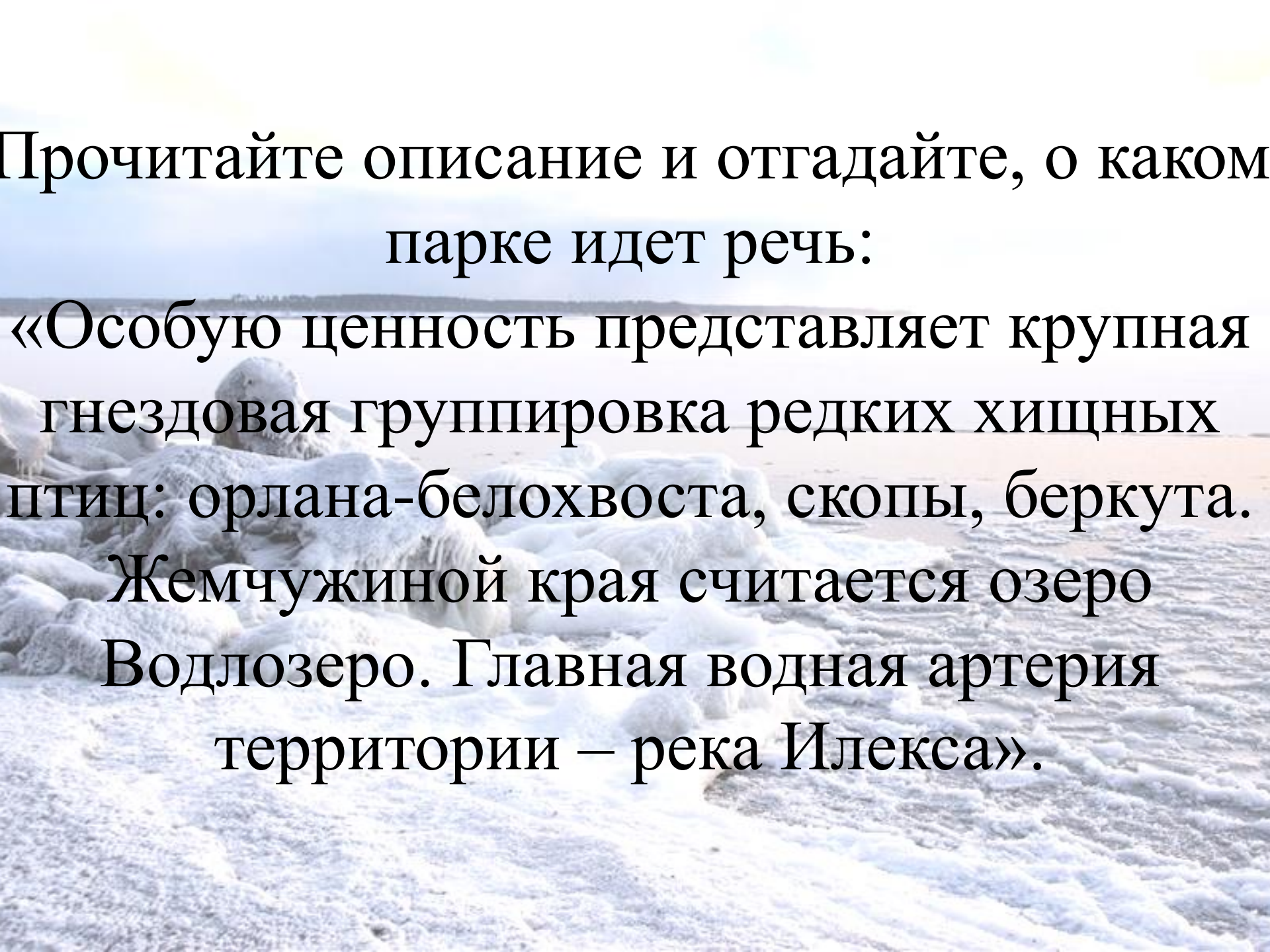
ОСОБО ОХРАНЯЕМАЯ ПРИРОДНАЯ ТЕРРИТОРИЯ
ПАМЯТНИК ПРИРОДЫ РЕГИОНАЛЬНОГО ЗНАЧЕНИЯ

УРОЧИЩЕ КУРТЯЕВО

ГОСУДАРСТВЕННОЕ УПРАВЛЕНИЕ И КОНТРОЛЬ ОСУЩЕСТВЛЯЕТ
АГЕНТСТВО ПРИРОДНЫХ РЕСУРСОВ И ЭКОЛОГИИ
АРХАНГЕЛЬСКОЙ ОБЛАСТИ

ОХРАНУ ОБЕСПЕЧИВАЕТ
ГОСУДАРСТВЕННОЕ КАЗЕННОЕ УЧРЕЖДЕНИЕ АРХАНГЕЛЬСКОЙ ОБЛАСТИ
«ЦЕНТР ПРИРОДОПОЛЬЗОВАНИЯ И ОХРАНЫ ОКРУЖАЮЩЕЙ СРЕДЫ»
(163002, г.Архангельск, ул.Павла Усова, д.14, тел.68-50-81)



A background image showing a snowy, rocky shoreline next to a body of water under a pale sky. The text is overlaid on this scene.

Прочитайте описание и отгадайте, о каком парке идет речь:

«Особую ценность представляет крупная гнездовая группировка редких хищных птиц: орлана-белохвоста, скопы, беркута. Жемчужиной края считается озеро Водлозеро. Главная водная артерия территории – река Илекса».

НП Водлозерский



Самый крупный в Европе национальный парк – Водлозерский, площадью 468 тысяч га, – основан в 1991 году. Уникальность флоры и фауны парка – его девственные леса и заболоченные низменности. Лес занимает большую часть территории. Средний возраст деревьев 200 – 280 лет, а некоторые из них старше 500. Из древесных пород преобладают сосна, ель, лиственница, осина, различные виды березы.

В пределах национального парка зарегистрировано 220 видов наземных позвоночных животных.

На территории парка обнаружено более 100 археологических памятников, свидетельствующих о заселении человеком этих мест в эпоху среднего каменного века или мезолита, около восьми тысяч лет назад. Самый известный памятник архитектуры - Ильинский Погост – расположен на небольшом острове в середине озера, купола его видны издалека. Раньше это место являлось объектом языческого паломничества, сегодня Ильинский Погост – духовный центр района и главный православный центр Водлозера.



Символом какого парка является
Никольская часовня:

А. Национальный парк «Онежское
поморье».

Б. Национальный парк «Водлозерский».

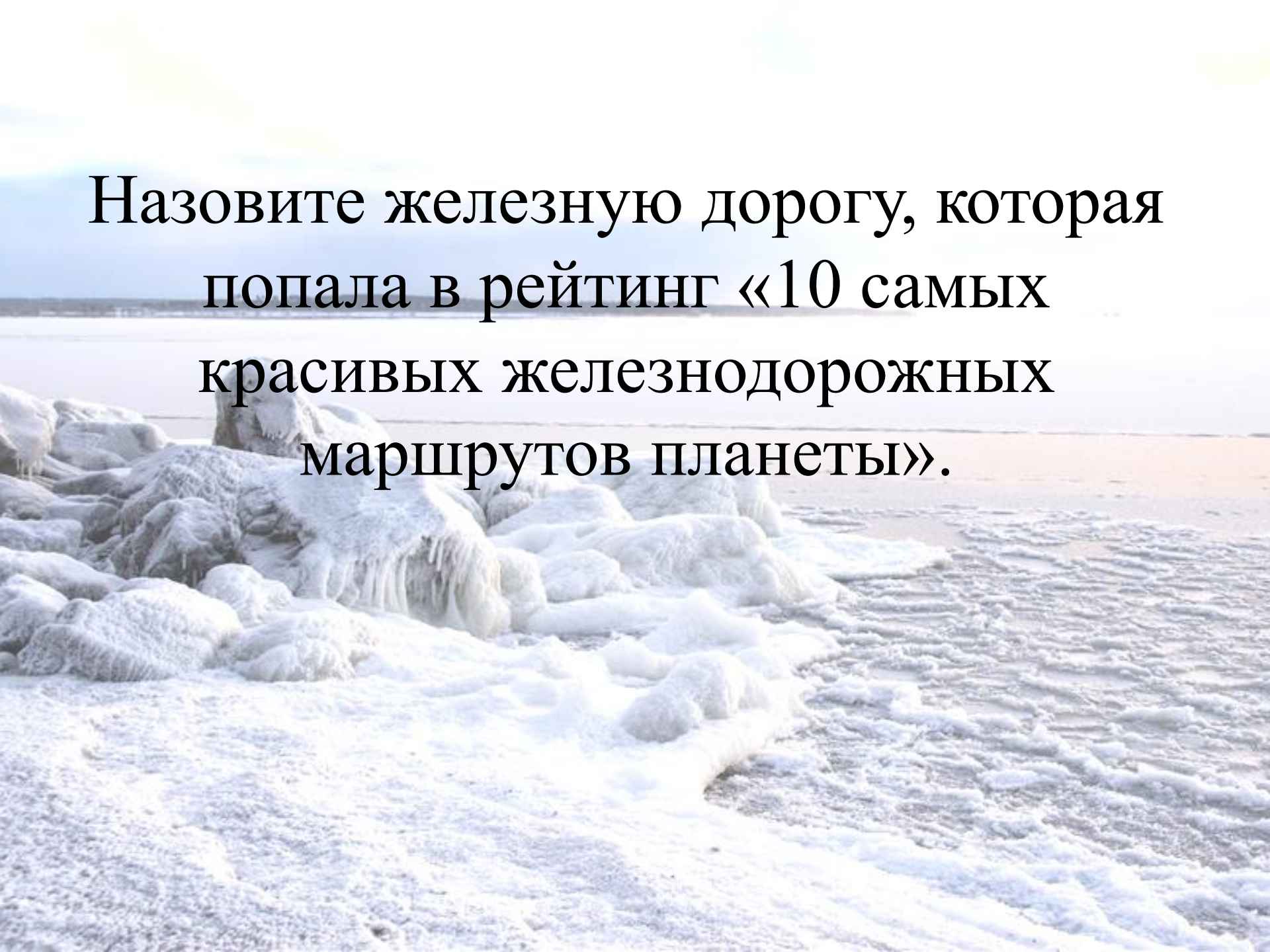
В. Национальный парк «Кенозерский».

Г. Национальный парк «Русская
Арктика».



Кенозерский национальный парк

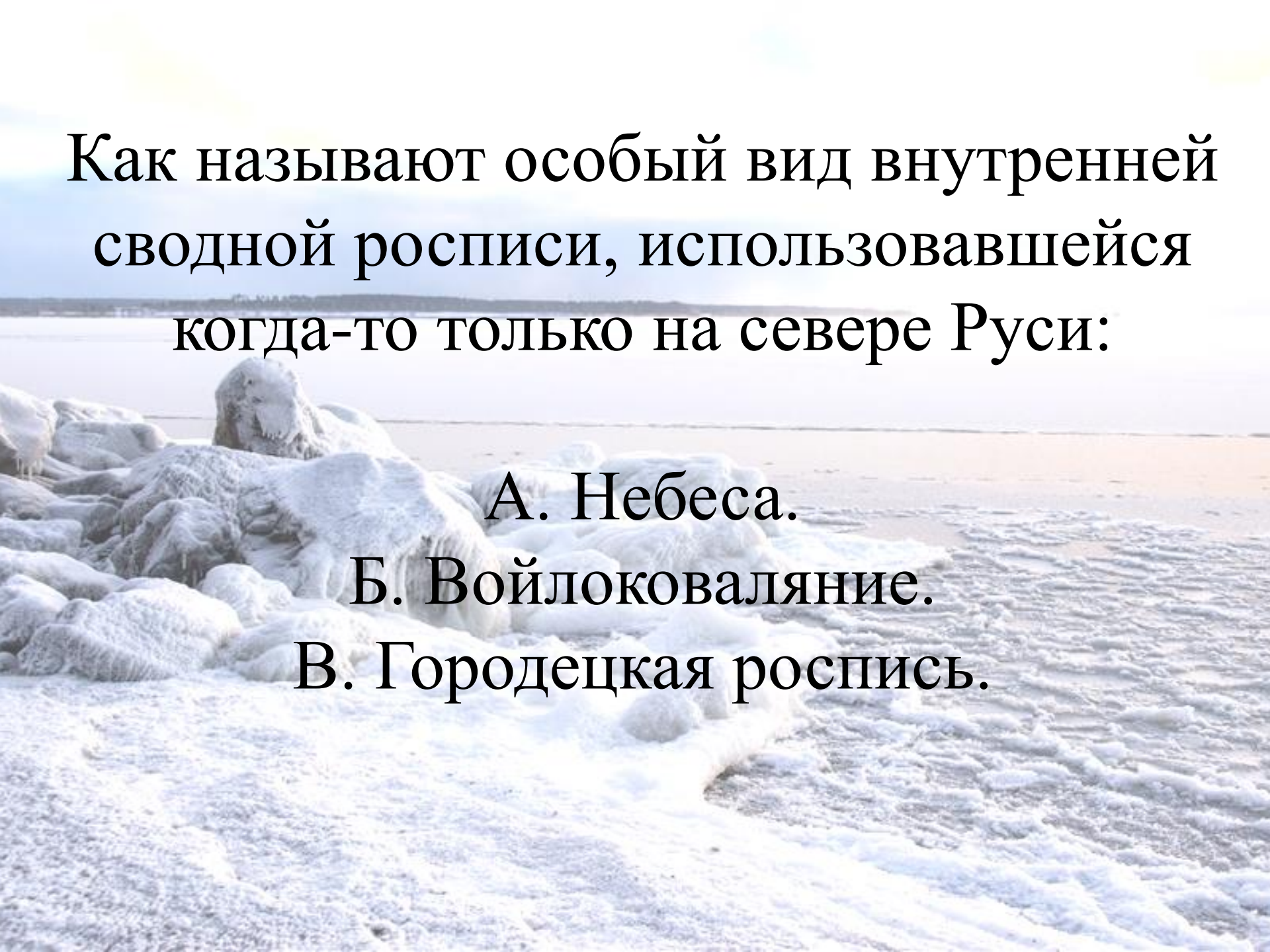




Назовите железную дорогу, которая
попала в рейтинг «10 самых
красивых железнодорожных
маршрутов планеты».

Кудемская узкоколейная железная дорога



A photograph of a snowy, rocky landscape. In the foreground, there are large, rounded rocks covered in a thick layer of snow. The ground is also covered in snow, with some small puddles of water visible. In the background, there is a calm body of water, possibly a lake or a wide river, extending to the horizon. The sky is a pale, overcast blue. The overall scene is serene and wintry.

Как называют особый вид внутренней
сводной росписи, использовавшейся
когда-то только на севере Руси:

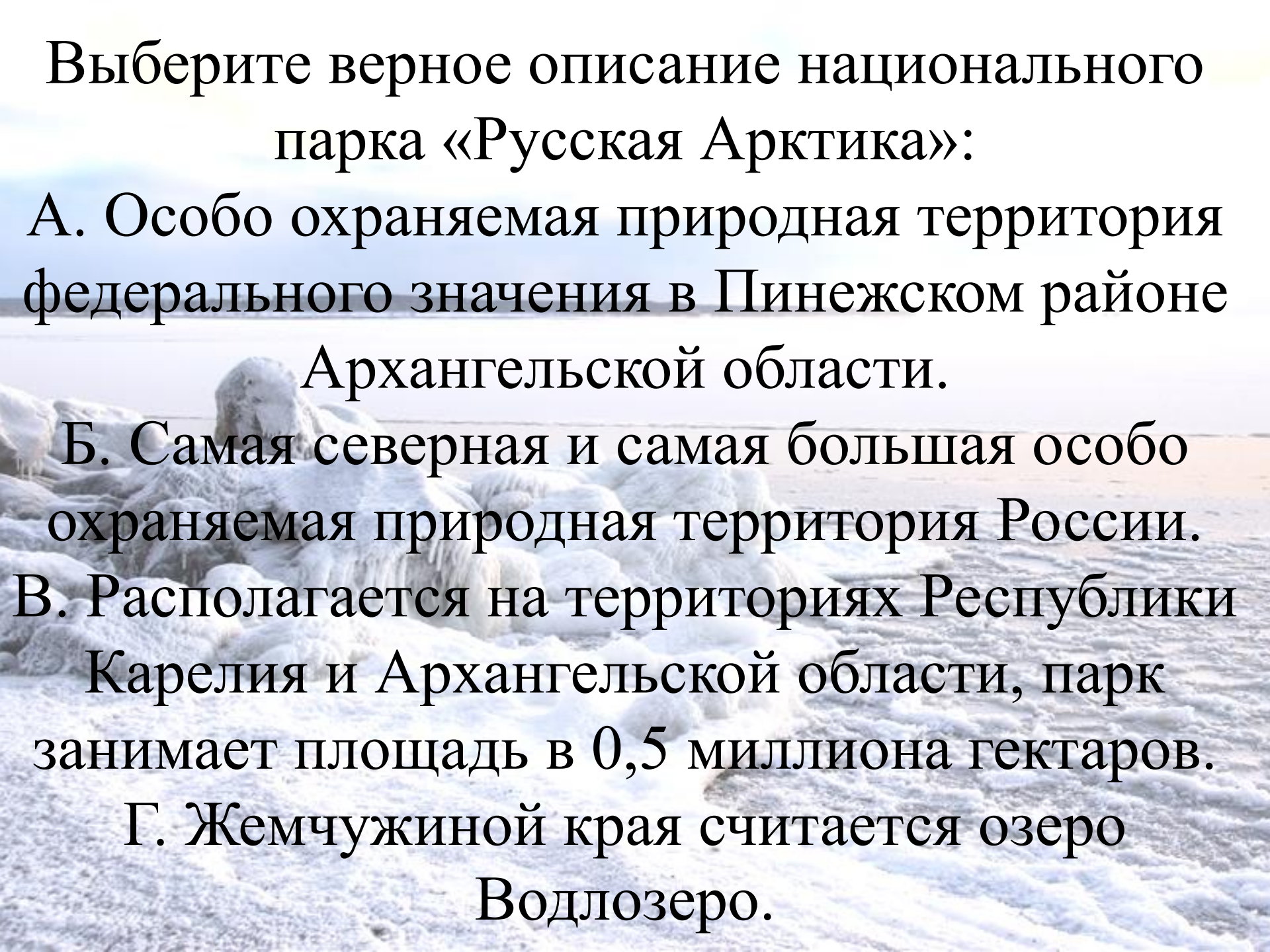
А. Небеса.

Б. Войлоковаляние.

В. Городецкая роспись.

Небеса



A background image of a snowy, arctic landscape. In the middle ground, a reindeer is partially visible, covered in snow. The foreground is a vast, flat, snow-covered plain under a pale sky.

Выберите верное описание национального
парка «Русская Арктика»:


А. Особо охраняемая природная территория
федерального значения в Пинежском районе
Архангельской области.

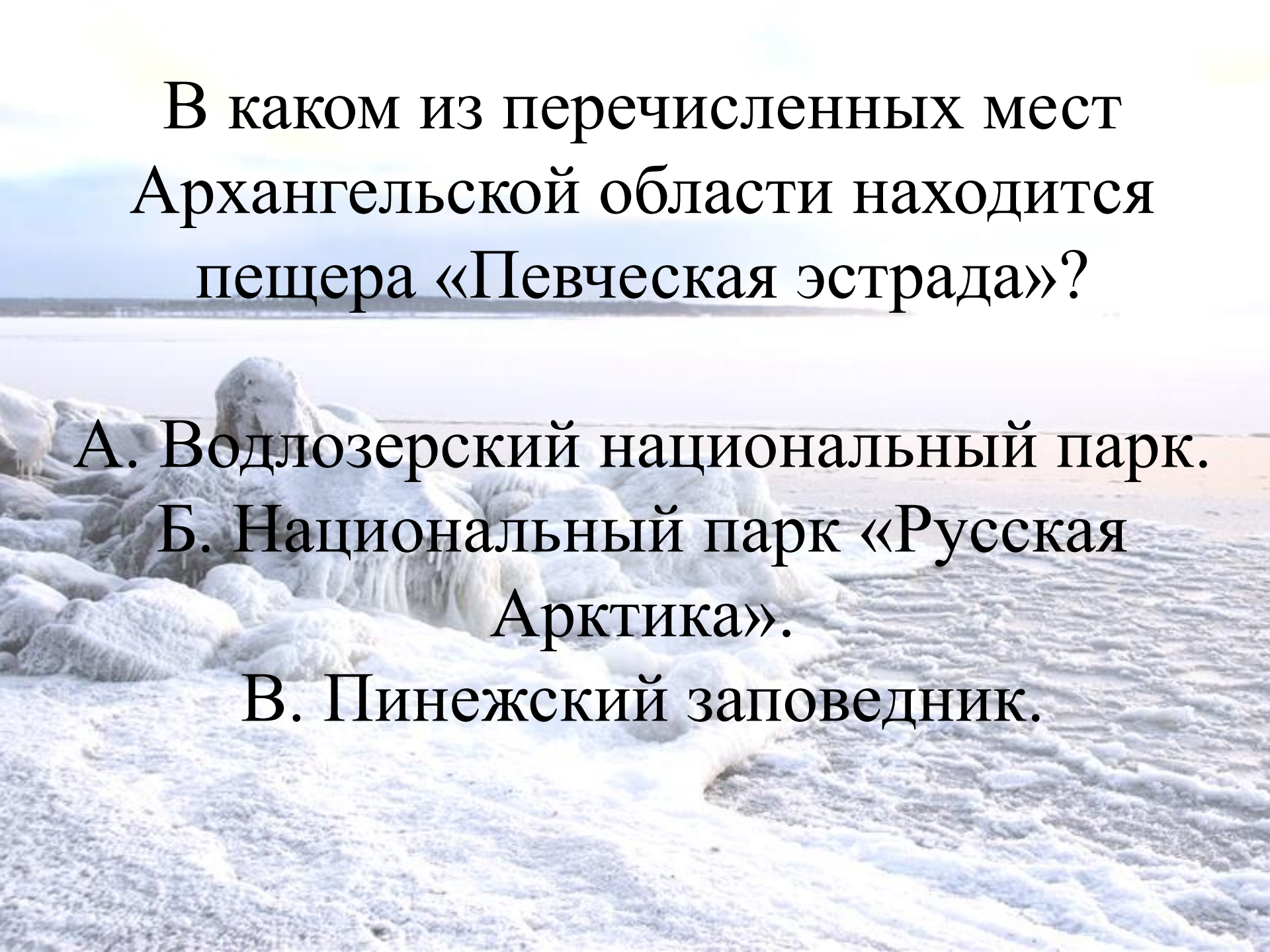
Б. Самая северная и самая большая особо
охраняемая природная территория России.

В. Располагается на территориях Республики
Карелия и Архангельской области, парк
занимает площадь в 0,5 миллиона гектаров.

Г. Жемчужиной края считается озеро
Водлозеро.

Самая северная и самая большая особо охраняемая природная территория России



A photograph of a snowy, rocky landscape. In the foreground, there are large, white, snow-covered rocks. In the background, a calm body of water stretches to the horizon under a pale sky. The overall scene is bright and wintry.

В каком из перечисленных мест
Архангельской области находится
пещера «Певческая эстрада»?

- А. Водлозерский национальный парк.
- Б. Национальный парк «Русская Арктика».
- В. Пинежский заповедник.



государственный природный
заповедник
"Пинежский"

Информационный знак с картой и описанием территории заповедника.

На эмблеме какого парка изображен
кит-нарвал?





РУССКАЯ АРКТИКА
национальный парк



Назовите памятник природы на фото
и где он находится?



Берёза «12 апостолов».



A photograph of a snowy, rocky coastline. In the foreground, there are large, snow-covered rocks. The middle ground shows a body of water, possibly a bay or a narrow sea, with a distant shoreline visible. The sky is overcast and grey.

Выберите правильный ответ на вопрос:
Какова площадь Белого моря?


А. 90 тыс. кв. км.

Б. 120 тыс. кв. км.

В. 240 тыс. кв. км.

Г. 80 тыс. кв. км.

90 ТЫС. КВ. КМ.



Молодцы!
Спасибо за работу!

