

Тесты промежуточной аттестации для обучающихся 1 года обучения

Инструкция для обучающихся.

Дорогие ребята!

Вам предстоит выполнить тестовые задания. Внимательно прочтите вопрос и запишите ответ.

Время на выполнение тестовых заданий – 20 минут.

За каждый верный ответ Вы получаете 1 балл, за неверный – 0 баллов.

Желаю удачи !

I. Основы туристской подготовки

1. Как называется путешествие с активным способом передвижения? _____
2. Каким видом туризма занимаемся мы в нашем объединении? _____
3. К какому виду снаряжения относятся эти предметы?: рюкзак, спальник, коврик, спички, фонарик. _____
4. К какому виду снаряжения относятся эти предметы?: палатка, топор, котелок, тент от дождя, аптечка _____
5. Кто является главным и ответственным человеком в походе _____


II. Топография и ориентирование

1. Что такое компас и для чего он нужен? _____
2. Какой буквой на карте и компасе обозначается направление на север? _____
3. Изобразить топографический знак (за каждый знак 5б):
Колодец железная дорога тропинка ЛЭП кустарник
4. Стрелка на карте показывает на...? _____
5. Масштаб на карте 1:10000, сколько м в 1 см? _____

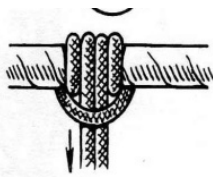
III. Узлы (за каждый узел 1 балл)



1



2



3




4



5

IV. Костры (за каждый костер 1 балл)



V. Основы гигиены. Первая доврачебная помощь

1. Как называется должность одного из участника похода, который отвечает за наличие аптечки и первую доврачебную помощь? _____
2. Как должен лежать пострадавший при его транспортировке на участке спуска: головой...? _____
3. Как называется предмет, который накладывается на часть тела при сильном кровотечении? _____
4. Как правильно удалить клеща из мягких тканей человека? _____
5. Какой лекарственный препарат дают при отравлении в походе? _____

VI. Элементы пешеходного туризма

1. Какими предметами в походе можно сообщить о себе, если ты заблудился? _____
2. Наличие чего необходимо для разбивки бивака (лагеря)? _____
3. Какое максимальное количество часов одного дня по маршруту должен пройти турист твоего возраста? _____
4. Как называется непродолжительный отдых в походе? _____
5. На каком расстоянии ставится палатка от костра? _____

VII. Краеведение

1. С какими районами и регионами граничит Слюдянский район? _____
2. Как называется хребет опоясывающий озеро Байкал на юге? _____
3. В каком году был присвоен статус города Байкальску? _____
4. Какие ты знаешь ветры Байкала? _____
5. Какому царю был поставлен памятник в Иркутске в начале XX века и за какие заслуги? _____

Тесты промежуточной аттестации

для обучающихся 2 года обучения

I. Основы туристской подготовки

1. Как называется путешествие с активным способом передвижения? _____
2. Каким видом туризма занимаемся мы в нашем объединении? _____

3.К какому виду снаряжения относятся эти предметы?: куртка, рюкзак, спальник, коврик, спички, фонарик? _____

4.К какому виду снаряжения относятся эти предметы?: аптечка, палатка, топор, котелок, тент от дождя? _____

5.К какому виду снаряжения относятся эти предметы?: веревка, карабин, лыжи, байдарка, ледоруб? _____

6.Кто является главным и ответственным человеком в походе? _____

7.Перечисли, какие бывают обязанности у ребят в походе?: _____

8.Какой объем рюкзака должен быть у подростка для похода с ночевкой? _____

II. Топография и ориентирование

1.Что такое азимут? _____

2.Какой буквой на карте и компасе обозначается направление на север? _____

3.Изобразить топографический знак (за каждый знак 1 балл):

Колодец

железная дорога

тропинка

ЛЭП

кустарник

бурелом

овраг

рельеф

скальник

луг

4.Стрелка на карте показывает на....? _____

5.Масштаб на карте 1:10000, сколько метров в 1 см? _____

6.Какой масштаб карты больше 1:20000 или 1:5000? _____

7.Какие цвета используются на топографических картах? _____

8. Восход солнца в какой стороне света? _____

III. Узлы (за каждый узел 1 балл)



1

2

3

4

5



IV. Костры (за каждый костер 1 балл)



1

2

3

4

5

V. Основы гигиены первая доврачебная помощь

1. Как называется должность одного из участника похода, который отвечает за наличие аптечки и первую доврачебную помощь? _____
2. Как должен лежать пострадавший при его транспортировке на участке спуска: головой....? _____
3. Как называется предмет, который накладывается на часть тела при сильном кровотечении? _____
4. Как правильно удалить клеща из мягких тканей человека? _____
5. Какой лекарственный препарат дают при отравлении в походе? _____
6. Первая помощь при солнечном (тепловом) ударе? _____
7. Какие лекарственные растения ты знаешь? _____
8. При переломе нужна... для фиксации двух суставов, как она называется? _____

VI. Элементы пешеходного туризма

1. От чего зависит степень сложности похода? _____
2. Наличие чего необходимо для разбивки бивака(лагеря)? _____
3. Какое максимальное количество часов одного дня по маршруту должен пройти турист твоего возраста? _____
4. Как называется непродолжительный отдых в походе? _____
5. Каким образом должны распределяться продукты между участниками похода? _____
7. На каком расстоянии ставится палатка от костра? _____
8. Какие породы деревьев лучше использовать для костра? _____

VII. Краеведение

1. С какими районами и регионами граничит Слюдянский район? _____
2. Как называется хребет опоясывающий озеро Байкал на юге? _____
3. В каком году был присвоен статус города Байкальску? _____
4. Какие ты знаешь ветры Байкала? _____
5. Какому царю был поставлен памятник в Иркутске в начале XX века и за какие заслуги? _____
6. Возраст Байкала? _____
7. Самый большой приток Байкала? _____
8. Самая крупная рыба в Байкале? _____

Тесты промежуточной аттестации для обучающихся 3 года обучения

I. Основы туристской подготовки

1. Как называется путешествие с активным способом передвижения? _____
2. Каким видом туризма занимаемся мы в нашем объединении? _____
3. К какому виду снаряжения относятся эти предметы?: куртка, рюкзак, спальник, коврик, спички, фонарик. _____
4. К какому виду снаряжения относятся эти предметы?: аптечка, палатка, топор, котелок, тент от дождя _____
5. К какому виду снаряжения относятся эти предметы?: веревка, карабин, лыжи, байдарка, ледоруб _____
6. Кто является главным и ответственным человеком в походе? _____
7. Перечисли, какие бывают обязанности у ребят в походе?: _____
8. Какие бывают виды туризма? _____
9. При передвижении на маршруте, первым кто идет в походе? Должность и какой физической подготовленности?

10. Какими качествами должен обладать турист? _____

II. Топография и ориентирование

1. Что такое азимут? _____

2. Какой буквой на карте и компасе обозначается направление на север? _____

3. Изобразить топографический знак (за каждый знак 1 балл):

Колодец железная дорога тропинка ЛЭП кустарник

Бурелом овраг рельеф скальник луг

забор сад церковь река с мостом родник

4. Стрелка на карте показывает на....? _____

5. Масштаб на карте 1:10000, сколько метров в 1 см? _____

6. Какой масштаб карты больше 1:20000 или 1:5000? _____

7. Какие цвета используются на топографических картах? _____

8. Определи направление 220*

9. Дай понятие, что такое: КП, легенда карты, «молоко» на карте? _____

10. Что называют «молоком» в спортивном ориентировании? _____

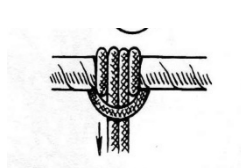
III. Узлы (за каждый узел 1 балл)



1



2



3



4



5



6

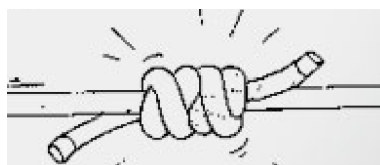


7



8

6






9

10

IV. Костры (за каждый костер 1 балл)



V. Основы гигиены. Первая доврачебная помощь

1. Как называется должность одного из участника похода, который отвечает за наличие аптечки и первую доврачебную помощь? _____
2. Как должен лежать пострадавший при его транспортировке на участке спуска: головой....? _____
3. Как называется предмет, который накладывается на часть тела при сильном кровотечении? _____
4. Как правильно удалить клеща из мягких тканей человека? _____
5. Какой лекарственный препарат дают при отравлении в походе? _____
6. Первая помощь при солнечном (тепловом) ударе? _____
7. Какие лекарственные растения ты знаешь? _____
8. При переломе нужна... для фиксации двух суставов, как она называется? _____
9. Твои действия при ушибе коленного сустава? _____
10. Какой препарат применяют при высокой температуре? _____

VI. Элементы пешеходного туризма. Бивак.

1. От чего зависит степень сложности похода? _____
2. Наличие чего необходимо для разбивки бивака (лагеря)? _____
3. Какое максимальное количество часов одного дня по маршруту должен пройти турист твоего возраста? _____
4. Как называется непродолжительный отдых в походе? _____
5. Каким образом должны распределяться продукты между участниками похода? _____
7. На каком расстоянии ставится палатка от костра (не менее....м)? _____
8. Какие породы деревьев лучше использовать для костра? _____
9. Какой максимальный вес рюкзака должен быть у туриста твоего возраста? _____
10. Где должен располагаться центр тяжести рюкзака по отношению к центру тяжести тела человека? _____

VII. Краеведение

1. С какими районами и регионами граничит Слюдянский район? _____
2. Как называется хребет опоясывающий озеро Байкал на юге? _____
3. В каком году был присвоен статус города Байкальску? _____
4. Какие ты знаешь ветры Байкала? _____
5. Какому царю был поставлен памятник в Иркутске в начале XX века, и за какие заслуги? _____
6. Возраст Байкала? _____
7. Самый большой приток Байкала? _____
8. Самая крупная рыба в Байкале? _____
9. Каких эндемиков Байкала и Прибайкалья ты знаешь? _____
10. Самый крупный полуостров Байкала? _____