


А



Аэропорт «Норильск» или Аэропорт Норильск имени Николая Урванцева, на картах Алыкель — аэропорт, расположенный на севере Красноярского края (юг полуострова Таймыр) в тридцати пяти километрах западнее центра города Норильска, неподалёку от посёлка

Алыкель. Альтернативное название аэропорта «Норильск (Алыкель)».



Алыкель — бывший посёлок военных лётчиков около Норильска, неподалеку от аэропорта Норильск. На долганском языке Алыкель — болотистая поляна.

Б

Улица Бегичева

Бегичев Никифор Алексеевич (1874—1927), военный моряк, исследователь Арктики. В составе экспедиции Э. Толля (1900—1902) плывал в Северном Ледовитом океане, доходил до острова Беннетта (арх. Де-Лонга).

Улица в восточной части города получила свое название в 1966 году, когда было решено переименовать участок улицы Восточной от ГПП-1 до улицы Набережной (впоследствии Нансена).

В



Памятник «Вечно живым» установлен в Норильске в честь Победы советского народа в Великой Отечественной войне 1941 - 1945 годов. Монумент сооружён на месте демонтированного в 2008 году памятника «Воину-освободителю», представляет собой композицию из классической стелы высотой около пятнадцати метров с двумя стилизованными знамёнами, посвящённую всем, кто работал в тылу и воевал на фронтах Великой Отечественной войны, приближая долгожданную Победу.

Г



Столовая «Горняк»

В последнем для Норильска пятиэтажном «сталинском» жилом доме, построенном в 1958 году на Ленинском проспекте, поначалу была открыта столовая – любимое место для проведения мероприятий горняков. Затем она была переименована в кафе.

Д

Озеро Долгое Находится на южной окраине Норильска. В 1935 году именно на его поверхность совершил посадку на самолёте-амфибии Ш-2 летчик Николаев, открыв регулярное авиасообщение между Дудинкой и Норильском.

Е



ГУМ «Енисей»

В 1953 году в доме десять по Ленинскому проспекту (на Гвардейской площади) открылся гастроном номер

один. В том же году отменили продовольственные карточки, и многие продукты в норильских магазинах отныне можно было приобрести свободно. По свидетельствам очевидцев, тогда в магазине совершенно свободно продавались чёрная и красная икра, а также консервированные крабы в банках.

З

Заполярный театр драмы

Норильский Заполярный театр драмы имени Владимира Маяковского – самый северный театр в мире. Старше города более чем на десяток лет, традиционно исчисляет свою историю с ноября 1941 года. Находится в центре города, на Ленинском проспекте. Театр награждён дипломом Законодательного собрания Красноярского края и



знаком Законодательного собрания Красноярского края «ПРИЗНАНИЕ».

И

История Норильска

Норильск получил своё название от названия той местности, где он расположен: недалеко от города протекает река Норилка. Сам город расположен у Норильских гор. Причём не горы названы так вследствие того, что рядом находится Норильск, а наоборот – Норильск получил название от гор. Первый колышек города Норильска был вбит геологом Николаем Урванцевым в 1919 году. В 1921 году во время экспедиции Урванцева была построена деревянная изба, считающаяся первым домом Норильска. В 1953 году посёлок Норильск получил статус города.



К

Кайеркан

Район Норильска, имевший статус города с 1982 по 2005 годы. Находится Кайеркан в двадцати километрах к западу от центрального района Норильска и соединён с ним автомобильной и железной дорогами. Кайеркан расположен близ реки Кайеркан, от которой он и получил своё название.



Дословно в переводе с долганского **Кайеркан** означает «преграда», «барьер», «препона». Также слово Кайеркан иногда переводят, как «долина смерти».



Л

Ленинский проспект

Центральная магистраль города соединяет пять площадей: Октябрьскую, Гвардейскую, Комсомольскую, Театральную и Metallургов. Справа — Гвардейская, которая видит все праздничные шествия норильчан, гвардейцев труда. Главная улица города протянулась на 2,2 километра.



На Ленинском проспекте расположены здания наиболее значимых учреждений города: гостиница «Полярная звезда», управление комбината, здание Администрации Норильска, Музей истории освоения и развития НПП, театр драмы имени Маяковского, Дом культуры комбината.

Достопримечательностью Ленинского проспекта считается скульптура северного оленя, выполненная в натуральную величину, которая была установлена ко дню России в 2006 году.

М



располагался поблизости.

Рудник открытых работ «**Медвежий ручей**».

Топоним «Медвежий Ручей» первым употребил Николай Урванцев. В 1920 году он дал имя горе Рудной и назвал долину между ней и горой Барьерной Медвежьим Ручьём. Этим именем также называют один из старейших норильских рудников, а раньше называли и поселок, который



Н

Надеждинский металлургический завод имени Бориса Ивановича Колесникова является самым молодым и высокотехнологичным металлургическим предприятием Заполярного Филиала ОАО «Горно-металлургическая компания «Норильский никель». Возникновение и развитие Норильского комбината связано с открытием и геологической разведкой Норильского месторождения

медно-никелевых руд в районе горы Шмидта (ранее утёс Медвежий угол) в 1910—1920 годах геологической партией под руководством Н. Н. Урванцева. В 1935 году руководством СССР было принято решение о постройке рудников и обогатительной фабрики непосредственно в Норильске.



Река Норилка


Название реки произошло от слова «норило» — длинный тонкий шест, которым протягивалась тетива ставных сетей подо льдом от лунки к лунке. По другой версии название реки и, соответственно, города происходит от эвенкийского слова «нарус» или юкагирского «ньюрил», что означает «болота».

О

Оганер

Отдалённый район Норильска. Находится в восьми километрах к востоку, на ответвлении автодороги Норильск — Талнах.

Существует легенда, что сидели здесь давным-давно рядом Николай Уварцев (основатель Норильска) и его проводник - сухонький старичок-долганин Спиридон Поликарпович Лапутников. В честь него и назван был район, так как с долганского «оганер» переводится как «старик» или «почтенный старец».



П

Площадь памяти Героев

Норильск не слышал воя снарядов, на него не упала ни одна бомба. Зарево над ним было отсветом фронтовых плавок. Самый ближний бой проходил в шестистах километрах — у Диксона. Но город дышал воздухом войны. Он жил мыслью о победе. Здесь, на самом севере Сибири, в глубоком тылу пролегла линия фронта — одного из «никелевых фронтов». Город, без которого танк не танк, а сталь не броня. «Никелевый фронт» ковал победу.

Р



Рудник «Угольный ручей»

В 1940 году был официально открыт первый норильский рудник открытых работ «Угольный ручей». В 1951 году на обогатительную фабрику поступила первая руда с подземного рудника «Заполярный» и «Медвежий ручей».



Т

Талнах

Так называлась речка в нехоженном краю, она подарила своё имя месторождению полиметаллических руд, которое открыли в 1960 году, и городу — спутнику Норильска. «Талнах» — в переводе с долганского — «Речка с наледью». Иначе: опасное, запретное место. С 2005 года город Талнах преобразован в административный район города Норильска. В 1965 году Талнах отдал первую руду. Рудник назвали «Маяком» — и не ошиблись: он осветил путь к большой руде. В настоящее время рудники Талнаха — основная сырьевая база Заполярного филиала Горно-металлургической компании «Норникель».

У



Урванцевит

Минерал урванцевит был обнаружен в медно-никелевых сульфидных рудах Талнахского месторождения на руднике «Маяк», в кровле зональной сульфидной залежи. Представляет собой соединение палладия, висмута и свинца.

Ф

Файнштейн

Файнштейном называют промежуточный продукт в пирометаллургической фазе получения никеля. По-немецки это слово означает буквально «тонкий, нежный (а скорее — чистый) камень».

Файнштейн является готовой продукцией Надеждинского металлургического завода в Норильске.



Часть произведённого здесь фанштейна отправляется на переработку на Никелевый завод. Там он в дальнейшем перерабатывается в электролитный никель.



Х

Река Хантайка

Истоком реки считается Малое Хантайское озеро. Длина реки составляет 174 километра, площадь водосборного бассейна — 30700 квадратных километров. На реке расположена Усть-Хантайская ГЭС, которая формирует крупное водохранилище.

Ц


Цементный завод



История завода началась в 1939 году, когда в Норильске было организовано примитивное полукустарное производство цемента. Спустя ещё пять лет в районе второго кирпично-блочного завода появилась вторая цементная установка, более производительная по сравнению с первой. Однако и она не могла удовлетворить растущие потребности комбината. А потому в 1945 году начальник Норильского комбината

Александр Панюков подписал приказ об организации управления предприятий строительных материалов, в состав которого вошёл цементный завод. В августе 2012 года организация стала именоваться цементным заводом. А днём рождения предприятия решили считать 7 февраля 1945 года.

Ш



Шмидт Фёдор Богданович — (1832 - 1908), российский геолог, академик российской Академии наук, директора Минералогического музея.

Родился в 1832 г. в Лифляндской губернии. В 1852 г. окончил курс кандидатом в Дерптском университете. В 1866 году он был отправлен Академией наук в новую экспедицию — в низовья реки Енисей для исследования найденного там трупа мамонта. Находясь в Дудинке, Шмидт по приглашению купца К. М. Сотникова ездил в район реки Норилки для осмотра имеющихся там месторождений каменного угля и медной руды. В своём отчёте он впервые дал их краткое геологическое описание.

Щ



Щиты Потапова

Специальные устройства для задержки снежных масс, придуманные заключённым-инженером Михаилом Потаповым в 40-е годы. Используются до сих пор для защиты от снежных заносов дорог и технологических магистралей.

Металлургический комбинат, цеха и заводы которого разбросаны на изрядной территории, работает с перебоями — сообщение между цехами железнодорожное, пути каждый день чистят, бросая на

эту работу большое количество спецтехники и людей, но каждое утро железная дорога опять засыпана. Причём на некоторых участках пути, очищенных до блеска, за ночь наметает сугробы высотой более 3-х метров. Для защиты железнодорожных путей от снега, Потапов предложил устанавливать рядом с полотном специальные наклонные щиты, собранные из досок. После успешных испытаний, щиты Потапова начали устанавливать на всех сложных участках Норильской железной дороги.



Ю

Югославская улица

Улица в жилом районе Оганер.

Это уникальная улица, носит имя уже несуществующей страны! Названия сохранились только в Норильске и Казани. В Норильске Югославская улица названа в честь строителей городской больницы, прибывших из этой страны по контракту, и самого Оганера.

Кинотеатр «Юбилейный»

Торжественное открытие кинотеатра «Юбилейный», приуроченное к 50-летию Норильского комбината, состоялось 23 июня 1985 года. С первого дня работы кинотеатр стал любимым местом отдыха кайерканцев.



В октябре 2005 года муниципальному учреждению «Культурно-досуговый центр «Гармония», после продолжительного ремонта и опроса населения Кайеркана, вновь вернули название «Юбилейный».

В июле 2010 года в рамках юбилейных торжеств (25-летия КДЦ и 75-летия ОАО ГМК «Норильский никель») в учреждении было установлено цифровое видеоборудование с возможностью демонстрации фильмов в формате 3D. В Красноярском крае это было первое муниципальное бюджетное учреждение с оборудованием такого класса.

Учреждение работает по трём основным направлениям: организация культурно-массовых мероприятий, организация кинопоказа и организация работы клубных

объединений.